

Milí sedmáci,

máme před sebou závěrečné opakování. Vypracované otázky a úkoly mi zašlete ke kontrole na e-mail [Jana.Pecmanova@stitneho-cb.cz](mailto:Jana.Pecmanova@stitneho-cb.cz). Pro zájemce jsem připravila i bonusové cvičení. Děkuji vám za spolupráci a přeji krásné prázdniny☺.

## ZÁVĚREČNÉ OPAKOVÁNÍ

Chcete se zúčastnit výletu nad Evropou v koši horkovzdušného balonu? Má to však podmínku. K tomu, abyste směli nastoupit a mohli vzlétnout, musíte zanechat na zemi 4 zátěže. Stačí odpovědět správně alespoň na dvě otázky ve čtyřech libovolných zátěžích a můžete letět.

### 1. zátěž

Ústí Labe do Severního moře?

**ano – ne**

Pramení Labe v Česku?

**ano – ne**

Největší evropskou řekou je Volha?

**ano – ne**

Protéká Dunaj Bratislavou?

**ano – ne**

### 2. zátěž

V Evropě převládají hory?

**ano – ne**

Severoněmecká nížina leží v Polsku?

**ano – ne**

Zasahují Alpy do Česka?

**ano – ne**

Leží Mont Blanc v Německu?

**ano – ne**

### 3. zátěž

Je Velká Británie ostrovní stát?

**ano – ne**

Má Česko přístup k moři?

**ano – ne**

Je Ukrajina největší stát Evropy?

**ano – ne**

Je Island poloostrov?

**ano – ne**

### 4. zátěž

Jsou Polsko a Itálie sousední státy?

**ano – ne**

Omývá Evropu Tichý oceán?

**ano – ne**

Má Česko s Německem společnou hranici?

**ano – ne**

Je Vatikán nejmenším státem Evropy?

**ano – ne**

### 5. zátěž

Je Praha hlavním městem Německa?

**ano – ne**

Je největším městem Evropy Moskva?

**ano – ne**

Leží Berlín na území Polska?

**ano – ne**

Je Oslo hlavním městem Norska?

**ano – ne**

### 6. zátěž

Je Rotterdam největší přístav Evropy?

**ano – ne**

Říká se Irsku zelený ostrov?


**ano – ne**

Sídlí EU a NATO v Bruselu?

**ano – ne**

Je v Londýně největší evropské letiště?

**ano – ne**



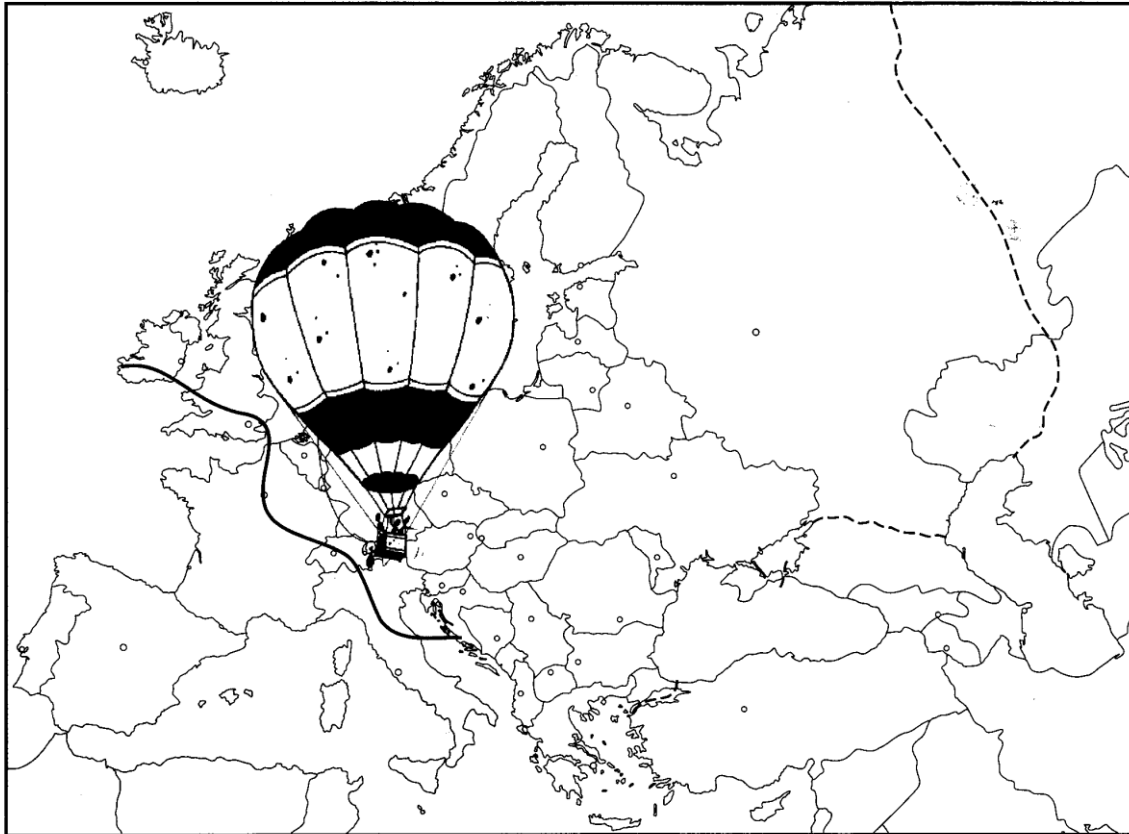
# HURÁ PRÁZDNINY!

## BONUSOVÉ CVIČENÍ

Jestli jste splnili úkol a nechali na zemi alespoň 4 zátěže, můžete nastoupit.

### POLETÍME NAD EVROPOU V BALONU

Prohlédnete si nejen zajímavá místa, ale také se přesvědčíte, jak jste se naučili zeměpis Evropy.



- Vzlétnete na západním pobřeží Evropy, abyste využili větry z .....  
Výlet horkovzdušným balonem začíná. Balon se vznesl a letíte. Let sledujte pomocí kompasu a do mapy zaznamenávejte, kudy jste letěli.
  
- Jste nad hlavním městem Velké Británie. Je to Londýn nebo Berlín?  
.....
  
- Řeka ve městě se jmenuje Temže nebo Labe?  
.....
  
- Při letu do Francie musíte letět nad mořskou hladinou?  
.....

- V Paříži chcete letět ve výšce 250 m. Neměli byste vystoupat výš, aby váš balon nenarazil do Eiffelovy věže? Zjistěte si, jak je vysoká.

.....

- Letíte dál na východ a přelétáte území, kde pod sebou na horských chatách vidíte červené vlajky s bílým křížem. Poznáte, v které jste zemi?

.....

- Chcete letět k moři. Poletíte na sever nebo na jih?

.....

- Váš balon se vznáší již nad Itálií. V úrodné zelené nížině vidíte postupně dvě velká města. Zjistěte na mapě, zda to mohou být Turín a Milán.

.....

- Z balonu vidíte modrou hladinu. Je to Jaderské moře nebo Severní moře?

.....

Přiletěli jste nad pobřeží s krásnými plážemi. V jedné zátocě je úplně prázdné místo. Rozhodli jste se tam přistát, ale nevíte, zda máte souhlas. Klesáte a z dálky vidíte veliký nápis. Umíte ho přečíst?


V jakém jazyce je nápis napsaný?

.....

Máte souhlas s přistáním?

.....

**Prožijte hezké prázdniny  
na nějakém zajímavém místě  
v Evropě!**



Líbil se vám let a poznávání Evropy z balonu? Chcete se dozvědět více o naší planetě Zemi a o životě na ní? Těšte se na zeměpis v příštím školním roce.

