

- učebnice str. 55 – 58, PS str. 39
- vypracujte otázky na str. 56

## AUSTRÁLIE

### Poloha:

- rozkládá se na jižní polokouli jihovýchodně od Asie
- leží mezi Indickým, Jižním a Tichým oceánem
- Velká útesová bariéra (největší korálový útes světa)
- ostrov Tasmánie

### Přírodní podmínky:

- Velké předělové pohoří, Australské Alpy
- řeky Murray (čti: Mery) a Darling
- teplé podnebí, nedostatek srážek
- pouště, savany, tropické deštné pralesy
- podzemní „artéské“ vody
- žijí zde klokani, koaly, krokodýli, jedovatí hadi

### Obyvatelstvo:

- počet obyvatel: více než 25 milionů
- většina lidí žije ve městech na JV Austrálie
- úředním jazykem je angličtina

### AUSTRALSKÝ SVAZ

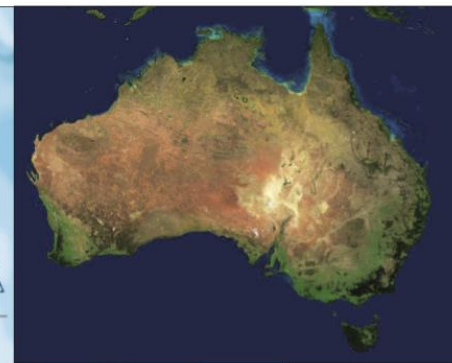
- hlavní město Canberra ( čti: Kenbera)
- hospodářsky vyspělý stát
- těžba uhlí, zlata a diamantů
- pěstování pšenice, zeleniny, ovoce
- chov dobytka, hlavně ovcí → vývoz vlny
- velká města: Sydney, Melbourne, Perth, Brisbane



*Uluru – Hora duchů známá jako Ayersova skála*  
Posvátná hora domorodých kmenů. Tvoří ji hornina pískovec (výška 348 metrů, obvod 9 km). Vznikla erozí a odnosem okolních hornin.



*Dvanáct apoštolů – skalní útvary vzniklé erozí mořskou vodou na jižním pobřeží státu Victoria*




*Austrálie – satelitní snímek*

*obecně zeměpisná mapa Austrálie*




*poloha Austrálie na mapě světa*



*koala australská – živí se pouze listím eukalyptů, které je pro ostatní savce nestavitelné až mírně jedovaté*



*klokan*



*původní obyvatel Austrálie*





**Sydney – největší město Austrálie**


*Původně britská trestanecká kolonie, založená v 18. století na východním pobřeží. Je významným střediskem průmyslu a kultury. Pohled na centrum města, budovu Státní opery (vlevo) a Harbor Bridge (vpravo).*



**Melbourne – důležitý australský přístav**



**Opera V Sydney**



**„Road trains“ (silniční vlaky) – přepravují zboží vnitrozemím Austrálie**



**ovce**