

PODNEBÍ ZEMĚ (KLIMA)




- je dlouhodobý stav počasí na určitém místě

Je dáno:

- zeměpisnou šířkou
- nadmořskou výškou
- vzdáleností od oceánu

PODNEBNÉ PÁSY

Rozlišujeme tři základní typy podnebných pásů:

-  **teplý (tropický)** – velmi teplé podnebí
-  **mírný pás** – proměnlivé podnebí, střídají se čtyři roční období
-  **studený (polární) pás** – velmi chladné podnebí

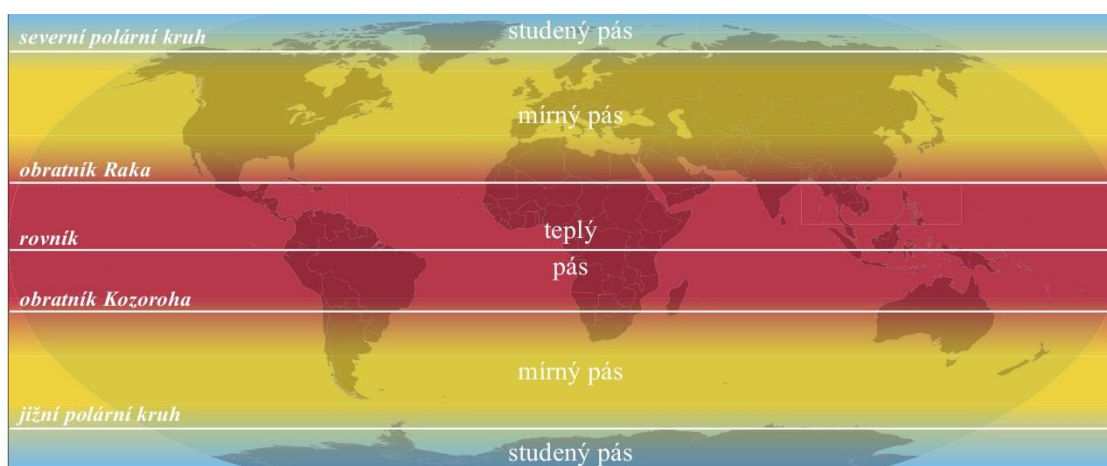


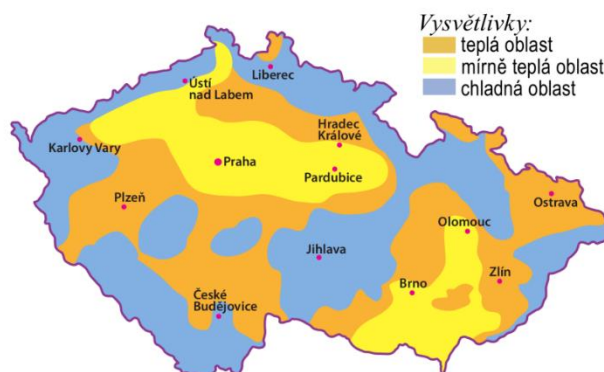
Schéma podnebných pásů

Například:

Česká republika leží v mírném podnebném pásu. Počasí je zde proměnlivé. V průběhu roku se střídají čtyři roční období.

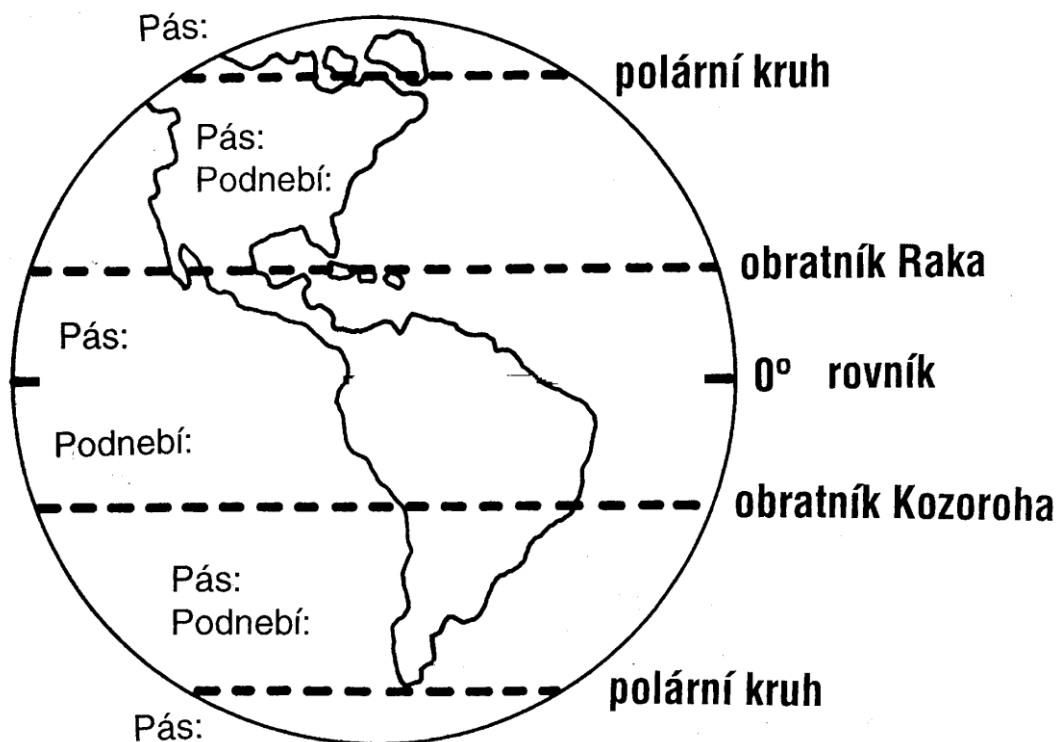
Otázky a úkoly:

- Co je podnebí?
- Které podnebné pásy máme na Zemi?
- Jaké podnebí je na území České republiky?



mapa – podnebné oblasti

Pojmenujte správně teplotní pás a jeho podnebí. Pracujte podle mapy podnebných pásů.



Vypracované úkoly mi pošlete nejpozději do konce týdne na e-mail Jana.Pecmanova@stitneho-cb.cz